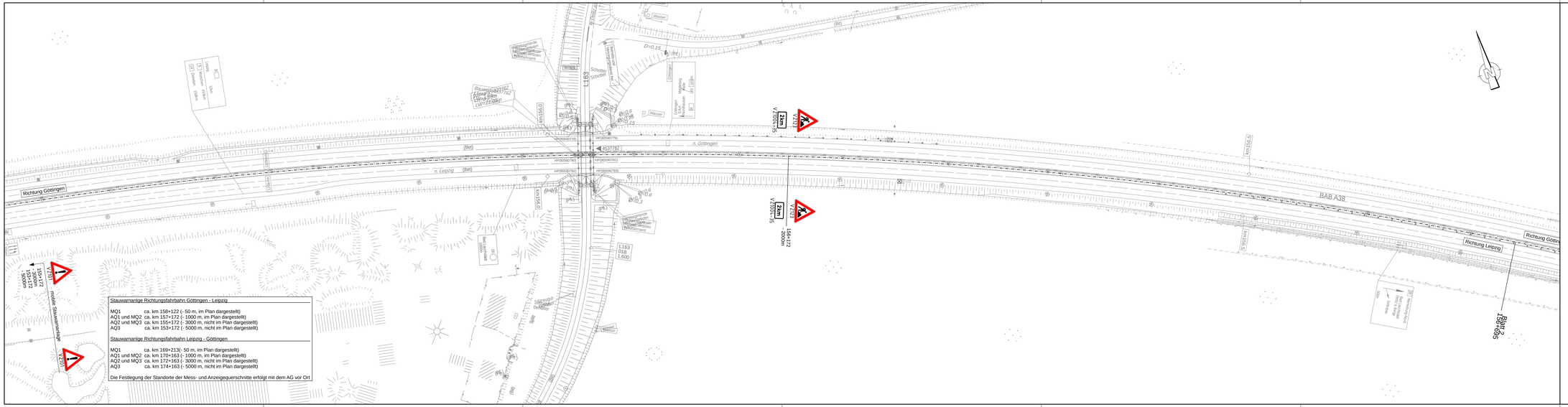
Richtung Göttingen
Richtung Leipzig
BAB A38
n. Göttingen
n. Leipzig
(Bet)
L163
Schloßgraben
Schloßgraben Halle
Wasser
Parkplatz
Bestandsmast 380kV
Bestandsmast 110kV
Bestandsmast 380kV
Bestandsmast 110kV
Bestandsmast 380kV
Bestandsmast 110kV

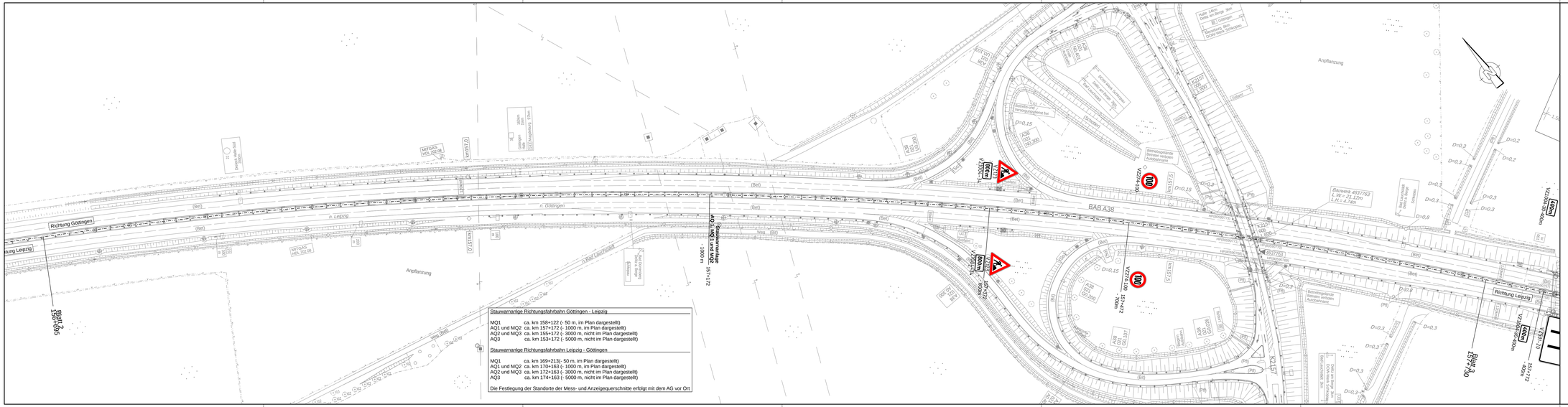
Richtung Göttingen
Richtung Leipzig
n. Leipzig
n. Göttingen
BAB A38
Anpflanzung
Bauwerk 4637763
L.W.= 21,12m
L.H.= 4,7m
Stauwarnanlage
AQ1, AQ2 und MQ2
157+172
- 1000 m
Blatt 2
158+695
Blatt 3
157+730
VZ274-50 -500m
VZ274-50 -500m
VZ274-50 -500m

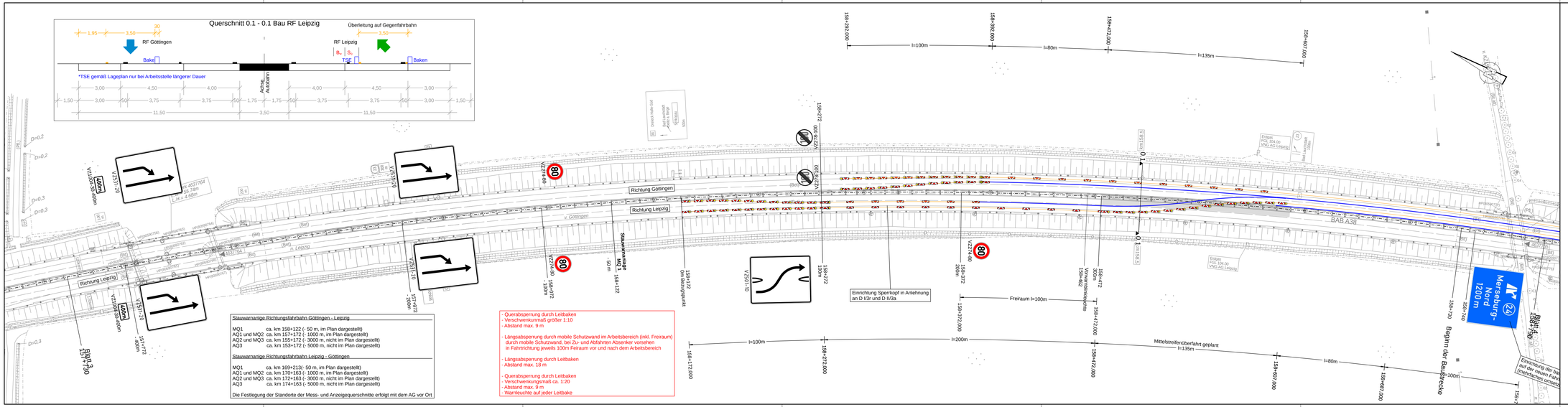

Stauwarnanlge Richtungsfahrbahn Göttingen - Leipzig

MQ1	ca. km 158+122 (- 50 m, im Plan dargestellt)
AQ1 und MQ2	ca. km 157+172 (- 1000 m, im Plan dargestellt)
AQ2 und MQ3	ca. km 155+172 (- 3000 m, nicht im Plan dargestellt)
AQ3	ca. km 153+172 (- 5000 m, nicht im Plan dargestellt)

Stauwarnanlge Richtungsfahrbahn Leipzig - Göttingen

MQ1	ca. km 169+213(- 50 m, im Plan dargestellt)
AQ1 und MQ2	ca. km 170+163 (- 1000 m, im Plan dargestellt)
AQ2 und MQ3	ca. km 172+163 (- 3000 m, nicht im Plan dargestellt)
AQ3	ca. km 174+163 (- 5000 m, nicht im Plan dargestellt)

Die Festlegung der Standorte der Mess- und Anzeigequerschnitte erfolgt mit dem AG vor Ort.

- Querabsperrung durch Leitbaken
- Verschwenkunnmaß größer 1:10
- Abstand max. 9 m

- Längsabsperrung durch mobile Schutzwand im Arbeitsbereich (inkl. Freiraum) durch mobile Schutzwand, bei Zu- und Abfahrten Absenker vorsehen in Fahrtrichtung jeweils 100m Feiraum vor und nach dem Arbeitsbereich

- Längsabsperrung durch Leitbaken
- Abstand max. 18 m

- Querabsperrung durch Leitbaken
- Verschwenkungsmaß ca. 1:20
- Abstand max. 9 m
- Warnleuchte auf jeder Leitbake

Blatt 1 2 3 4 5 6 7 8 9 10 11 12 13 14 15 16

Die Autobahn
Niederlassung Ost
Magdeburger Straße 51, 06112 Halle (Saale)

bearbeitet	
freigegeben	
Projekt-Nr.	

Nr.	Art der Änderung	Datum	Zeichen

Lagesystem	ETRS 89	Stand Kataster	2008
Höhensystem	DHHN 2016	Bestandsvermessung	Bildflug: 10/05 Feldvergleich: 07/07 Terrestrische Aufnahme: 06/07

AUSSCHREIBUNG

Die Autobahn GmbH des Bundes

Unterlage / Blatt: 16.4 / 3
Verkehrsführungsplan
Phase 1.2 (8 Wochen)

Straße / Abschn.-Nr./ Station: (von-bis) A 38 / / 158+812 bis A 38 / / 168+500

PROJIS-Nr.:

Maßstab: 1:1000

Grundhafte Erneuerung BAB 38 Richtungsfahrbahn Leipzig und Göttingen

Betr.-km 158+812 bis Betr.-km168+500

Aufgestellt: 06/2024

Niederlassung Ost; Außenstelle Halle (Saale)

.....

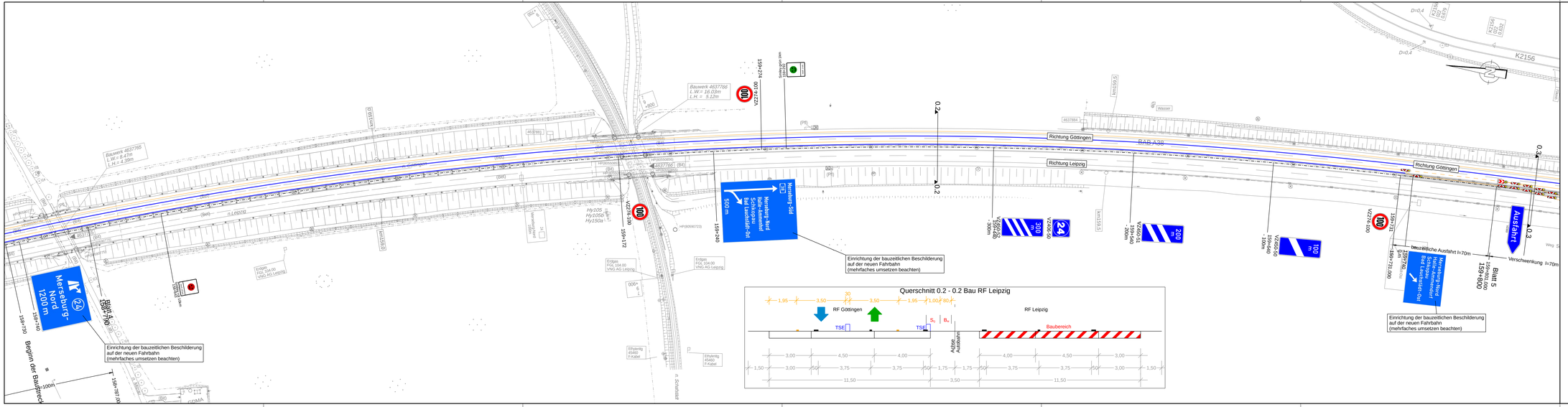

Blatt 1 2	3	4	5	6	7	8	9	10	11	12	13	14	15	16

Die Autobahn
Niederlassung Ost
Magdeburger Straße 51, 06112 Halle (Saale)

bearbeitet	
freigegeben	
Projekt-Nr.	

Nr.	Art der Änderung	Datum	Zeichen

Lagesystem	ETRS 89	Stand Kataster	2008
Höhensystem	DHHN 2016	Bestandsvermessung	Blattlug: 10/05 Fehlergleich: 07/07 Terrestrische Aufnahme: 06/07

AUSSCHREIBUNG

Die Autobahn GmbH des Bundes

Unterlage / Blatt: 16.4 / 4

Verkehrsführungsplan
Phase 1.2 (8 Wochen)

Straße / Abschn.-Nr./ Station: (von-bis) A 38 / / 158+812 bis A 38 / / 168+500

PROJIS-Nr.:

Maßstab: 1:1000

Grundhafte Erneuerung
BAB 38 Richtungsfahrbahn Leipzig und Göttingen

Betr.-km 158+812 bis Betr.-km168+500

Aufgestellt: 06/2024

Niederlassung Ost; Außenstelle Halle (Saale)

.....

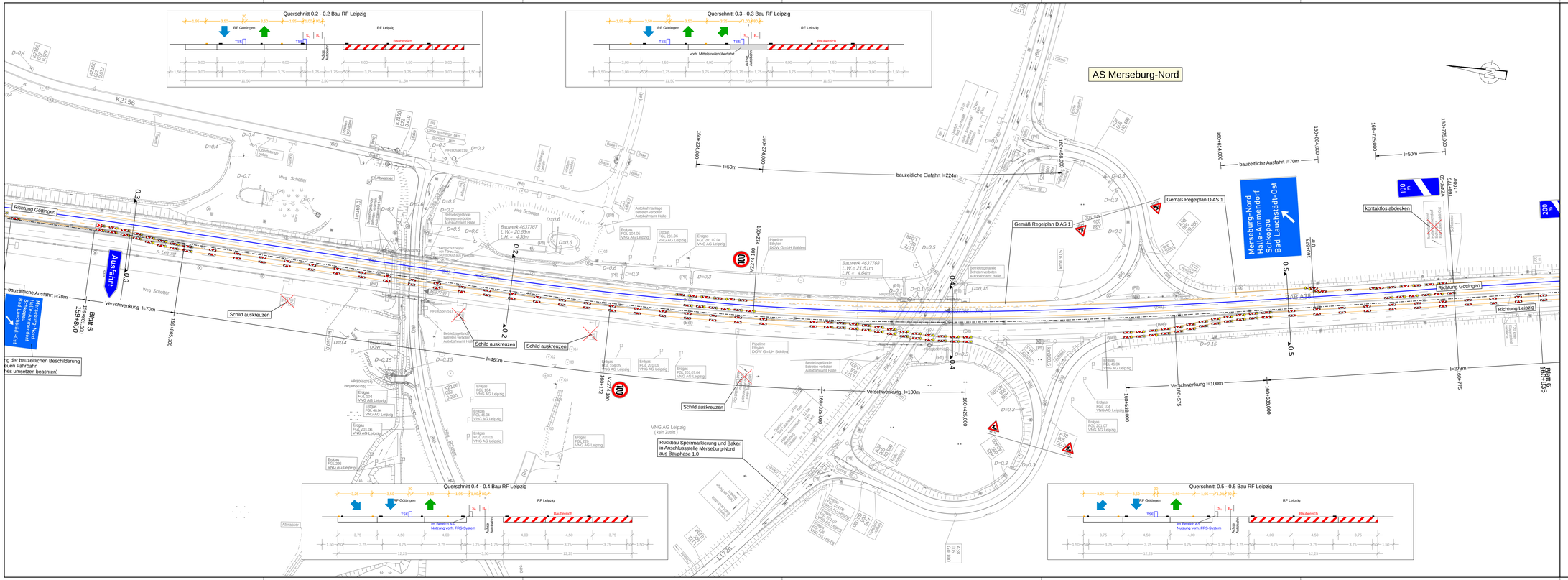

Die Autobahn
Niederlassung Ost
Magdeburger Straße 51, 06112 Halle (Saale)

bearbeitet	
freigegeben	
Projekt-Nr.	

Nr.	Art der Änderung	Datum	Zeichen

Lagesystem	ETRS 89	Stand Kataster	2008
Höhensystem	DHHN 2016	Bestandsvermessung	Beifug: 16/05 Feldvergleich: 07/07 Terrestrische Aufnahme: 06/07

AUSSCHREIBUNG

Die Autobahn GmbH des Bundes

Straße / Abschn.-Nr./ Station: (von-bis) A 38 / / 158+812 bis A 38 / / 168+500

PROJIS-Nr.:

Unterlage / Blatt: 16.4 / 5

Verkehrsführungsplan
Phase 1.2 (8 Wochen)

Maßstab: 1:1000

Grundhafte Erneuerung BAB 38 Richtungsfahrbahn Leipzig und Göttingen

Betr.-km 158+812 bis Betr.-km168+500

Aufgestellt: 06/2024

Niederlassung Ost; Außenstelle Halle (Saale)

.....

Blatt 1 2 3 4 5 6 7 8 9 10 11 12 13 14 15 16

Die Autobahn
Niederlassung Ost
Magdeburger Straße 51, 06112 Halle (Saale)

bearbeitet	
freigegeben	
Projekt-Nr.	

Nr.	Art der Änderung	Datum	Zeichen

Lagesystem	ETRS 89	Stand Kataster	2008
Höhensystem	DHHN 2016	Bestandsvermessung	Bildflug: 10/05 Feldvergleich: 07/07 Terrestrische Aufnahme: 06/07

AUSSCHREIBUNG

Die Autobahn GmbH des Bundes

Straße / Abschn.-Nr./ Station: (von-bis) A 38 / / 158+812 bis A 38 / / 168+500

PROJIS-Nr.:

Unterlage / Blatt: 16.4 / 6

Verkehrsführungsplan
Phase 1.2 (8 Wochen)

Maßstab: 1:1000

Grundhafte Erneuerung
BAB 38 Richtungsfahrbahn Leipzig und Göttingen

Betr.-km 158+812 bis Betr.-km168+500

Aufgestellt: 06/2024

Niederlassung Ost; Außenstelle Halle (Saale)

....

Blatt 1	2	3	4	5	6	7	8	9	10	11	12	13	14	15	16

Die Autobahn

Niederlassung Ost
Magdeburger Straße 51, 06112 Halle (Saale)

bearbeitet	
freigegeben	
Projekt-Nr.	

Nr.	Art der Änderung	Datum	Zeichen

Lagesystem	ETRS 89	Stand Kataster	2008
Höhensystem	DHHN 2016	Bestandsvermessung	Bildflug: 10/05 Feldvergleich: 07/07 Terrestrische Aufnahme: 06/07

AUSSCHREIBUNG

Die Autobahn GmbH des Bundes

Straße / Abschn.-Nr./ Station: (von-bis) A 38 / / 158+812 bis A 38 / / 168+500

PROJIS-Nr.:

Unterlage / Blatt: 16.4 / 7

Verkehrsführungsplan
Phase 1.2 (8 Wochen)

Maßstab: 1:1000

Grundhafte Erneuerung
BAB 38 Richtungsfahrbahn Leipzig und Göttingen

Betr.-km 158+812 bis Betr.-km168+500

Aufgestellt: 06/2024

Niederlassung Ost; Außenstelle Halle (Saale)

....

card1

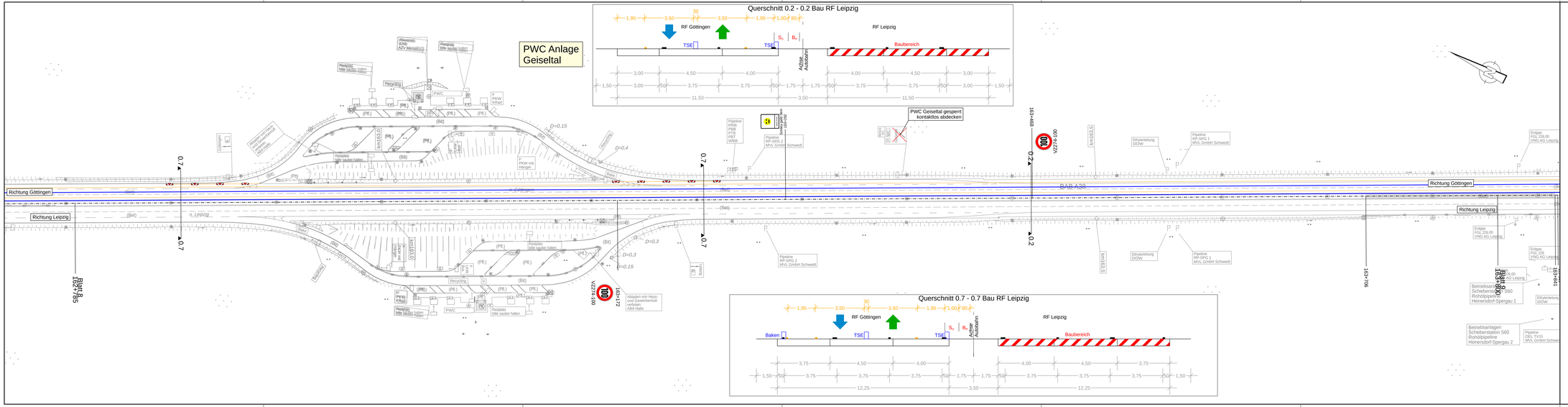

Blatt 1 2 3 4 5 6 7 8 9 10 11 12 13 14 15 16

Die Autobahn
Niederlassung Ost
Magdeburger Straße 51, 06112 Halle (Saale)

bearbeitet	
freigegeben	
Projekt-Nr.	

Nr.	Art der Änderung	Datum	Zeichen

Lagesystem	ETRS 89	Stand Kataster	2008
Höhensystem	DHHN 2016	Bestandsvermessung	Bd/Rug: 10/05 Feldvergleich: 07/07 Terrestrische Aufnahme: 06/07

AUSSCHREIBUNG

Die Autobahn GmbH des Bundes

Unterlage / Blatt: 16.4 / 8

Verkehrsführungsplan
Phase 1.2 (8 Wochen)

Straße / Abschn.-Nr./ Station: (von-bis) A 38 / / 158+812 bis A 38 / / 158+500

PROJIS-Nr.:

Maßstab: 1:1000

Grundhafte Erneuerung BAB 38 Richtungsfahrbahn Leipzig und Göttingen

Betr.-km 158+812 bis Betr.-km168+500

Aufgestellt: 06/2024

Niederlassung Ost; Außenstelle Halle (Saale)

.....

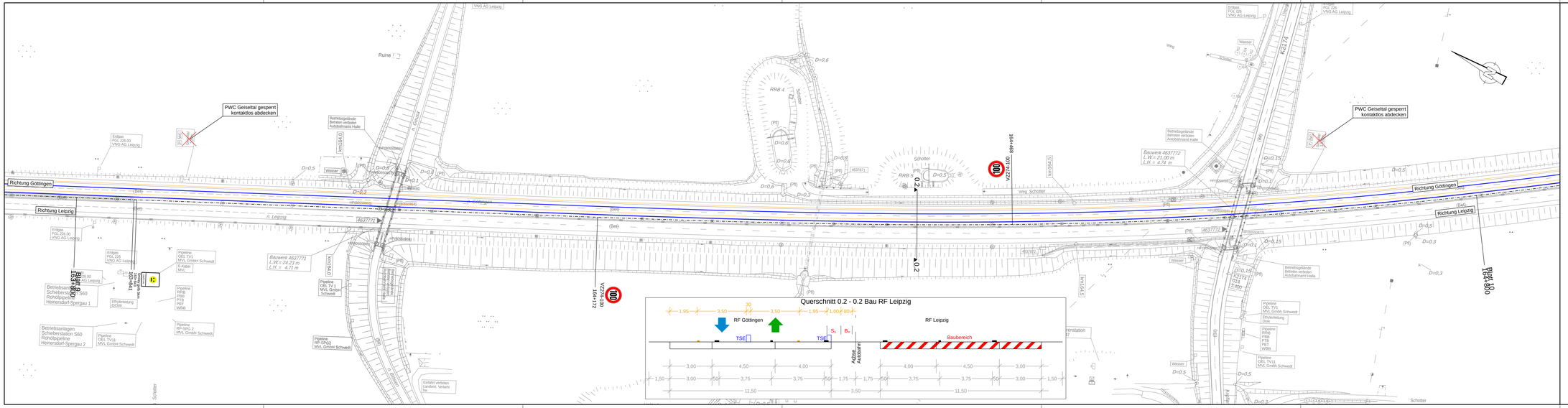
PWC Geiseltal gesperrt kontaktdos abdecken
Richtung Göttingen
Richtung Leipzig
Querschnitt 0.2 - 0.2 Bau RF Leipzig
RF Göttingen
RF Leipzig
TSE
Baubereich
Achse Autobahn
Blatt 10 164+800
VZ 274 164+659
VZ 274 164+172
Rauwerk 4637771 L.W.= 24.23 m L.H. = 4.71 m
Rauwerk 4637772 L.W.= 21.00 m L.H. = 4.74 m
Betriebsanlagen Schiebersstation S60 Rohrdrippeleitung Heinersdorf-Spergau 1
Betriebsanlagen Schiebersstation S60 Rohrdrippeleitung Heinersdorf-Spergau 2
Pipeline OEL TV1 MVL GmbH Schwedt
Pipeline OEL TV11 MVL GmbH Schwedt
Pipeline HP-SPG1 MVL GmbH Schwedt
Pipeline HP-SPG2 MVL GmbH Schwedt
Pipeline OEL TV7 MVL GmbH Schwedt
Pipeline PBB PTB RET WBB
Erdgas FGL 226.00 VNG AG Leipzig
Erdgas FGL 228.00 VNG AG Leipzig
Erdgas FGL 226.00 VNG AG Leipzig
Erdgas FGL 228.00 VNG AG Leipzig
Betriebsgelände Betreten verboten Autobahnamt Halle
Betriebsgelände Betreten verboten Autobahnamt Halle
Betriebsgelände Betreten verboten Autobahnamt Halle
Betriebsgelände Betreten verboten Autobahnamt Halle
Betriebsgelände Betreten verboten Autobahnamt Halle
Betriebsgelände Betreten verboten Autobahnamt Halle
Einfahrt verboten Landwirt. Verkehr frei
Ruine
Wasser
Weg
Weg Schotter
Schotter
RRB 4
RRB 5
Schotter
Schotter
Schotter

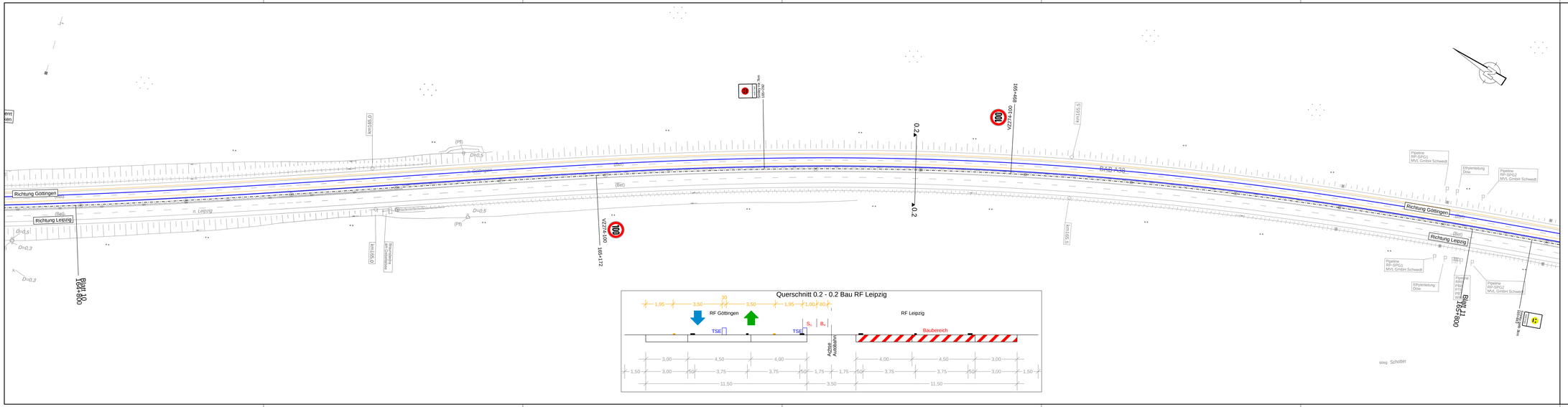

Blatt 1 2 3 4 5 6 7 8 9 10 11 12 13 14 15 16

Die Autobahn
Niederlassung Ost
Magdeburger Straße 51, 06112 Halle (Saale)

bearbeitet	
freigegeben	
Projekt-Nr.	

Nr.	Art der Änderung	Datum	Zeichen

Lagesystem	ETRS 89	Stand Kataster	2008
Höhensystem	DHHN 2016	Bestandsvermessung	Bk/Bug: 10/05 Fehlverzeich: 07/07 Terrestrische Aufnahme: 06/07

AUSSCHREIBUNG

Die Autobahn GmbH des Bundes

Unterlage / Blatt: 16.4 / 10

Verkehrsführungsplan
Phase 1.2 (8 Wochen)

Straße / Abschn.-Nr./ Station: (von-bis) A 38 / / 158+812 bis A 38 / / 168+500

PROJIS-Nr.:

Maßstab: 1:1000

Grundhafte Erneuerung
BAB 38 Richtungsfahrbahn Leipzig und Göttingen

Betr.-km 158+812 bis Betr.-km168+500

Aufgestellt: 06/2024

Niederlassung Ost; Außenstelle Halle (Saale)

.....

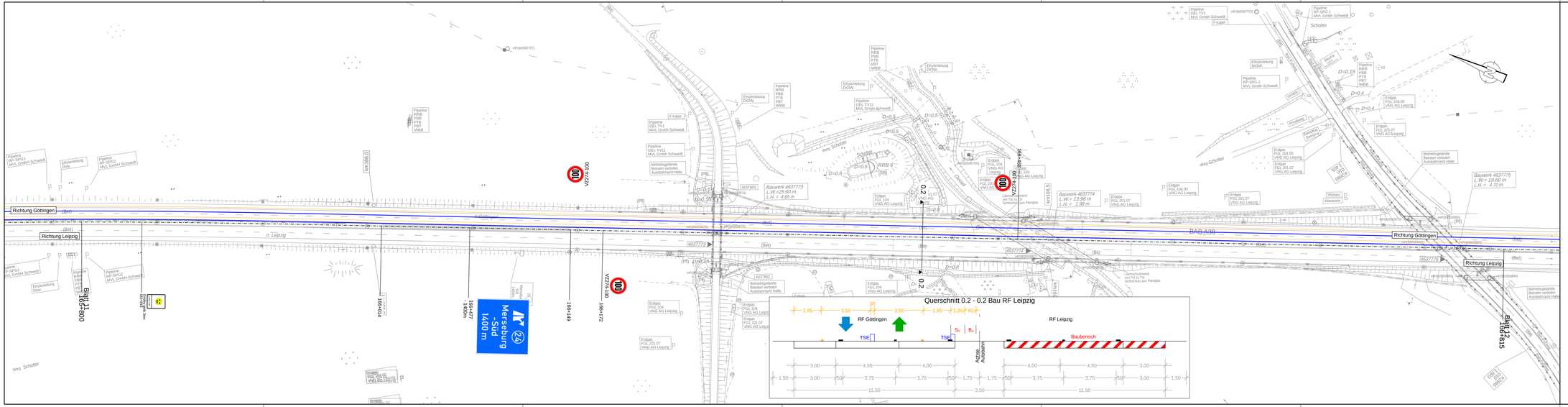

Blatt 1 2 3 4 5 6 7 8 9 10 11 12 13 14 15 16

Die Autobahn
Niederlassung Ost
Magdeburger Straße 51, 06112 Halle (Saale)

bearbeitet	
freigegeben	
Projekt-Nr.	

Nr.	Art der Änderung	Datum	Zeichen

Lagesystem	ETRS 89	Stand Kataster	2008
Höhensystem	DHHN 2016	Bestandsvermessung	Blattbug: 10/05 Fehlverzeichn: 07/07 Terrestrische Aufnahme: 06/07

AUSSCHREIBUNG

Die Autobahn GmbH des Bundes

Unterlage / Blatt: 16.4 / 11

Verkehrsführungsplan
Phase 1.2 (8 Wochen)

Straße / Abschn.-Nr./ Station: (von-bis) A 38 / / 158+812 bis A 38 / / 168+500

PROJIS-Nr.:

Maßstab: 1:1000

Grundhafte Erneuerung
BAB 38 Richtungsfahrbahn Leipzig und Göttingen

Betr.-km 158+812 bis Betr.-km168+500

Aufgestellt: 06/2024

Niederlassung Ost; Außenstelle Halle (Saale)

.....

aarc

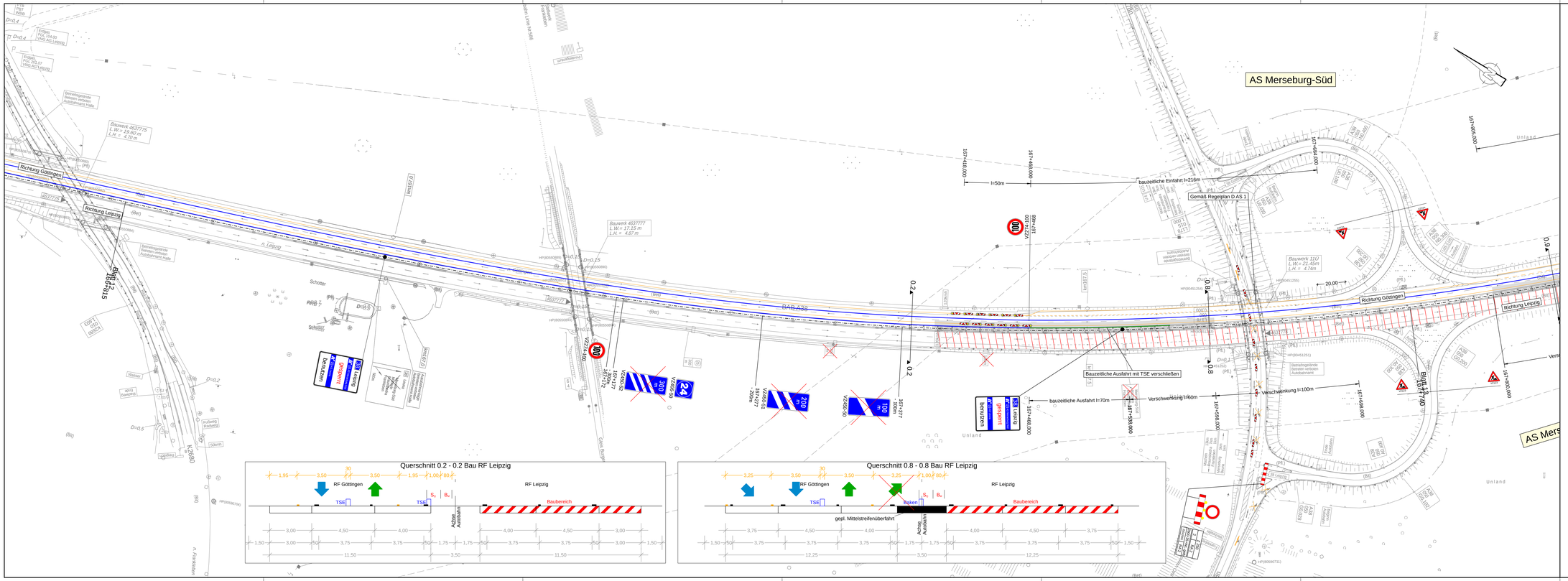

Blatt 1 2 3 4 5 6 7 8 9 10 11 12 13 14 15 16

Die Autobahn
Niederlassung Ost
Magdeburger Straße 51, 06112 Halle (Saale)

bearbeitet	
freigegeben	
Projekt-Nr.	

Nr.	Art der Änderung	Datum	Zeichen

Lagesystem	ETRS 89	Stand Kataster	2008
Höhensystem	DHHN 2016	Bestandsvermessung	Bellfug: 10/05 Feldvergleich: 07/07 Terrestrische Aufnahme: 06/07

AUSSCHREIBUNG

Die Autobahn GmbH des Bundes

Unterlage / Blatt: 16.4 / 12

Verkehrsführungsplan
Phase 1.2 (8 Wochen)

Straße / Abschn.-Nr./ Station: (von-bis) A 38 / / 158+812 bis A 38 / / 168+500

PROJIS-Nr.:

Maßstab: 1:1000

Grundhafte Erneuerung
BAB 38 Richtungsfahrbahn Leipzig und Göttingen

Betr.-km 158+812 bis Betr.-km168+500

Aufgestellt: 06/2024

Niederlassung Ost; Außenstelle Halle (Saale)

.....

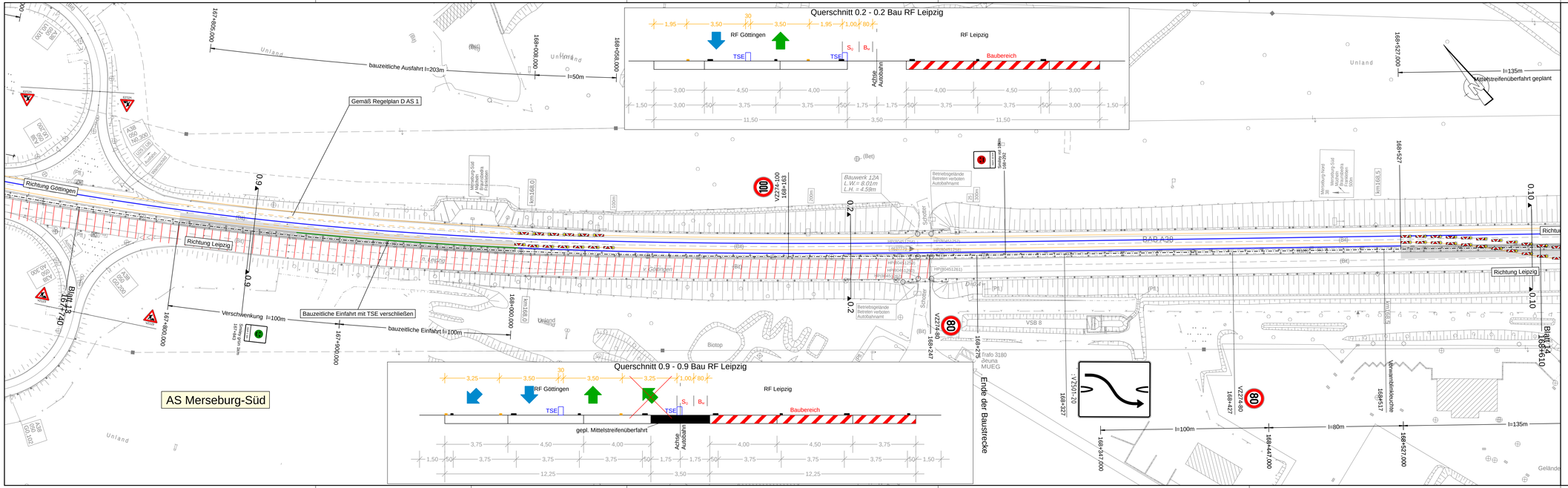

Blatt 1 2 3 4 5 6 7 8 9 10 11 12 13 14 15 16

Die Autobahn
Niederlassung Ost
Magdeburger Straße 51, 06112 Halle (Saale)

bearbeitet	
freigegeben	
Projekt-Nr.	

Nr.	Art der Änderung	Datum	Zeichen

Lagesystem	ETRS 89	Stand Kataster	2008
Höhensystem	DHHN 2016	Bestandsvermessung	Bildflug: 13/05 Feldvergleich: 07/07 Terrestrische Aufnahme: 06/07

AUSSCHREIBUNG

Die Autobahn GmbH des Bundes

Straße / Abschn.-Nr./ Station: (von-bis) A 38 / / 158+812 bis A 38 / / 168+500

PROJIS-Nr.:

Unterlage / Blatt: 16.4 / 13

Verkehrsführungsplan
Phase 1.2 (8 Wochen)

Maßstab: 1:1000

Grundhafte Erneuerung
BAB 38 Richtungsfahrbahn Leipzig und Göttingen

Betr.-km 158+812 bis Betr.-km168+500

Aufgestellt: 06/2024

Niederlassung Ost; Außenstelle Halle (Saale)

.....

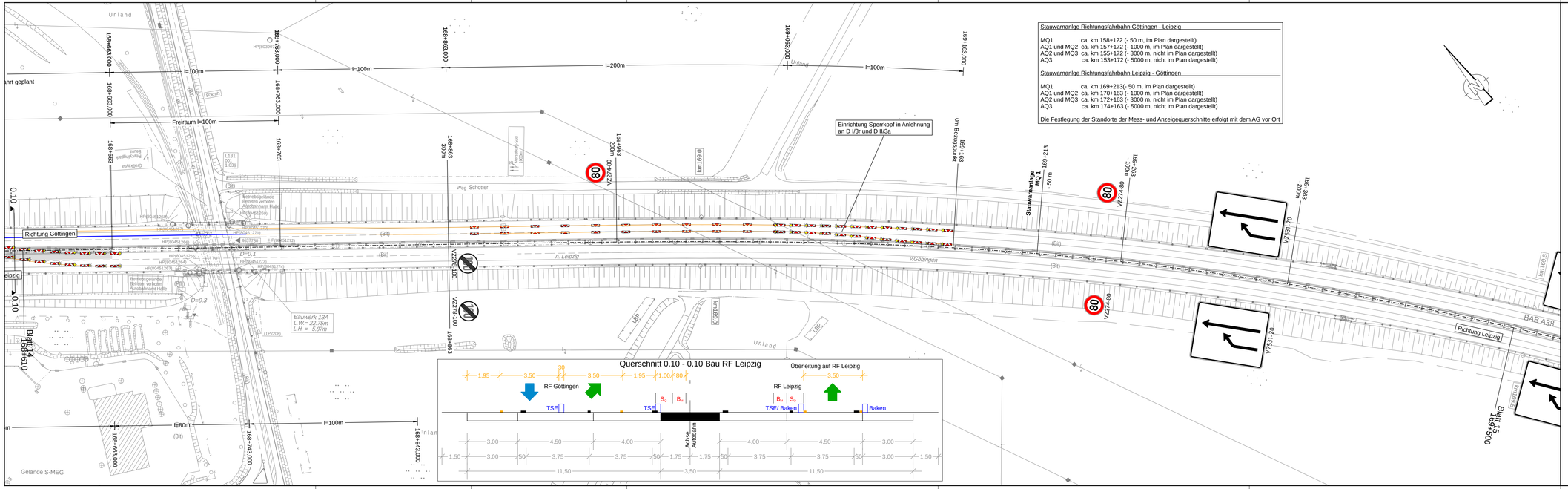

Stauwarnanlge Richtungsfahrbahn Göttingen - Leipzig

MQ1	ca. km 158+122 (- 50 m, im Plan dargestellt)
AQ1 und MQ2	ca. km 157+172 (- 1000 m, im Plan dargestellt)
AQ2 und MQ3	ca. km 155+172 (- 3000 m, nicht im Plan dargestellt)
AQ3	ca. km 153+172 (- 5000 m, nicht im Plan dargestellt)

Stauwarnanlge Richtungsfahrbahn Leipzig - Göttingen

MQ1	ca. km 169+213(- 50 m, im Plan dargestellt)
AQ1 und MQ2	ca. km 170+163 (- 1000 m, im Plan dargestellt)
AQ2 und MQ3	ca. km 172+163 (- 3000 m, nicht im Plan dargestellt)
AQ3	ca. km 174+163 (- 5000 m, nicht im Plan dargestellt)

Die Festlegung der Standorte der Mess- und Anzeigequerschnitte erfolgt mit dem AG vor Ort

Blatt 1 2 3 4 5 6 7 8 9 10 11 12 13 14 15 16

Die Autobahn
Niederlassung Ost
Magdeburger Straße 51, 06112 Halle (Saale)

bearbeitet	
freigegeben	
Projekt-Nr.	

Nr.	Art der Änderung	Datum	Zeichen

Lagesystem	ETRS 89	Stand Kataster	2008
Höhensystem	DHHN 2016	Bestandsvermessung	Bildflug: 13/05 Feldvergleich: 07/07 Terrestrische Aufnahme: 06/07

AUSSCHREIBUNG

Die Autobahn GmbH des Bundes

Straße / Abschn.-Nr./ Station: (von-bis) A 38 / / 158+812 bis A 38 / / 168+500

PROJIS-Nr.:

Unterlage / Blatt: 16.4 / 14

Verkehrsführungsplan
Phase 1.2 (8 Wochen)

Maßstab: 1:1000

Grundhafte Erneuerung
BAB 38 Richtungsfahrbahn Leipzig und Göttingen

Betr.-km 158+812 bis Betr.-km168+500

Aufgestellt: 06/2024

Niederlassung Ost; Außenstelle Halle (Saale)

.....

oarc

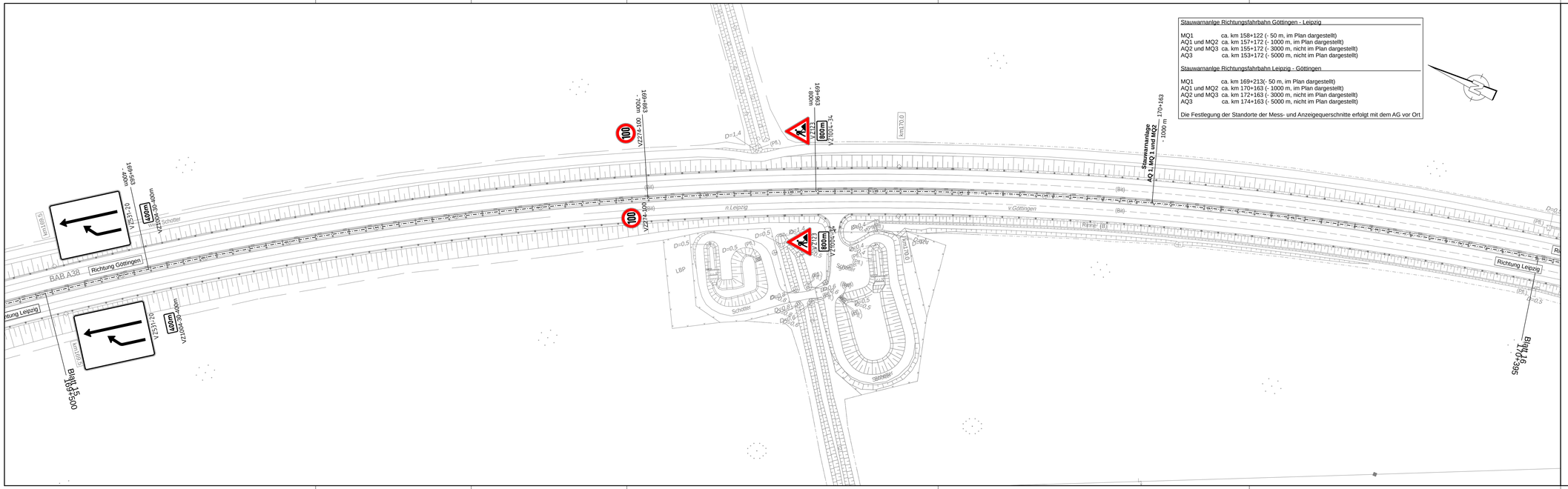

Stauwarnanlge Richtungsfahrbahn Göttingen - Leipzig

MQ1	ca. km 158+122 (- 50 m, im Plan dargestellt)
AQ1 und MQ2	ca. km 157+172 (- 1000 m, im Plan dargestellt)
AQ2 und MQ3	ca. km 155+172 (- 3000 m, nicht im Plan dargestellt)
AQ3	ca. km 153+172 (- 5000 m, nicht im Plan dargestellt)

Stauwarnanlge Richtungsfahrbahn Leipzig - Göttingen

MQ1	ca. km 169+213(- 50 m, im Plan dargestellt)
AQ1 und MQ2	ca. km 170+163 (- 1000 m, im Plan dargestellt)
AQ2 und MQ3	ca. km 172+163 (- 3000 m, nicht im Plan dargestellt)
AQ3	ca. km 174+163 (- 5000 m, nicht im Plan dargestellt)

Die Festlegung der Standorte der Mess- und Anzeigequerschnitte erfolgt mit dem AG vor Ort

Blatt 1 2 3 4 5 6 7 8 9 10 11 12 13 14 15 16

Die Autobahn
Niederlassung Ost
Magdeburger Straße 51, 06112 Halle (Saale)

bearbeitet	
freigegeben	
Projekt-Nr.	

Nr.	Art der Änderung	Datum	Zeichen

Lagesystem	ETRS 89	Stand Kataster	2008
Höhensystem	DHHN 2016	Bestandsvermessung	Bildflug: 10/05 Feldvergleich: 07/07 Terrestrische Aufnahme: 06/07

AUSSCHREIBUNG

Die Autobahn GmbH des Bundes Straße / Abschn.-Nr./ Station: (von-bis) A 38 / / 158+812 bis A 38 / / 168+500 PROJIS-Nr.:	Unterlage / Blatt: 16.4 / 15 Verkehrsführungsplan Phase 1.2 (8 Wochen) Maßstab: 1:1000

Grundhafte Erneuerung
BAB 38 Richtungsfahrbahn Leipzig und Göttingen

Betr.-km 158+812 bis Betr.-km168+500

Aufgestellt: 06/2024 Niederlassung Ost; Außenstelle Halle (Saale)	

oarc

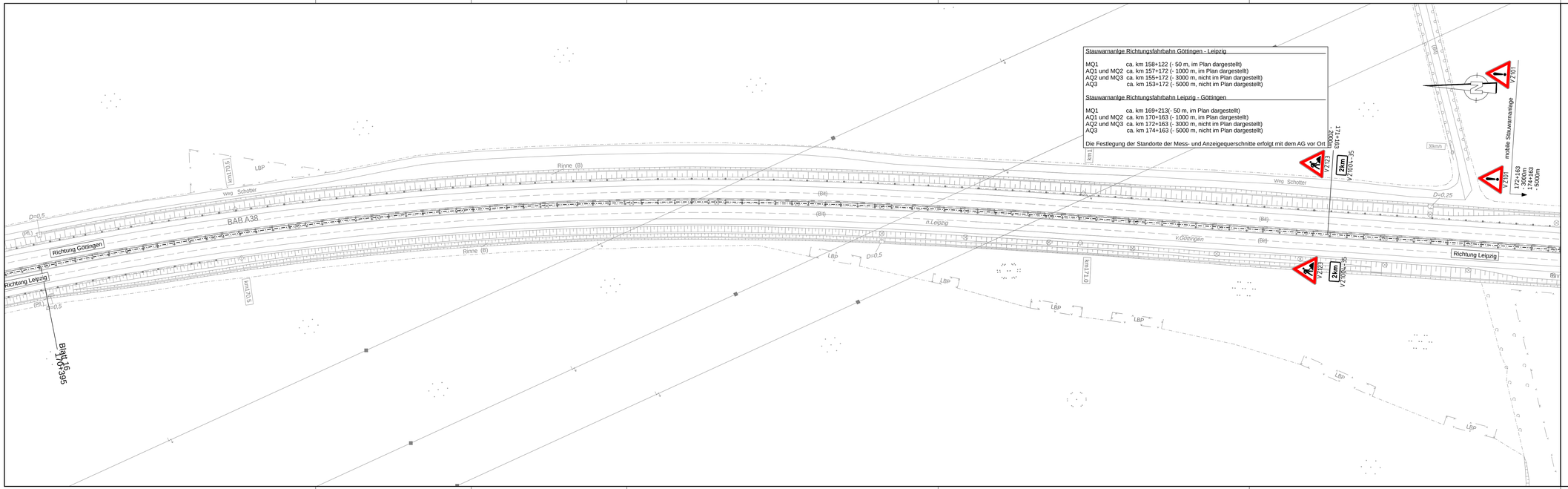

Blatt 1 2 3 4 5 6 7 8 9 10 11 12 13 14 15 16

Die Autobahn

Niederlassung Ost
Magdeburger Straße 51, 06112 Halle (Saale)

bearbeitet	
freigegeben	
Projekt-Nr.	

Nr.	Art der Änderung	Datum	Zeichen

Lagesystem	ETRS 89	Stand Kataster	2008
Höhensystem	DHHN 2016	Bestandsvermessung	Bildflug: 10/05 Feldvergleich: 07/07 Terrestrische Aufnahme: 06/07

AUSSCHREIBUNG

Die Autobahn GmbH des Bundes

Straße / Abschn.-Nr./ Station: (von-bis) A 38 / / 158+812 bis A 38 / / 168+500

PROJIS-Nr.:

Unterlage / Blatt: 16.4 / 16

Verkehrsführungsplan
Phase 1.2 (8 Wochen)

Maßstab: 1:1000

Grundhafte Erneuerung
BAB 38 Richtungsfahrbahn Leipzig und Göttingen

Betr.-km 158+812 bis Betr.-km168+500

Aufgestellt: 06/2024

Niederlassung Ost; Außenstelle Halle (Saale)

.....